

Administration Communale
Gemeente Bestuur



SANT-JOSSE
SINT-JOOST

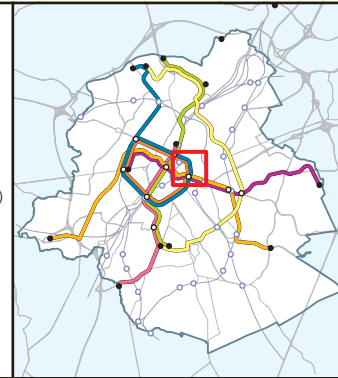
Avenue de l'Astronomie 12-13
Avenue des Arts 9
Sterrenkundelaan 12-13
Kunstlaan 9
1210 Saint-Josse / Sint-Joost

Madou
M 2 6 B 29 63 65 66

Arts-Loi / Kunst-Wet
M 1 2 5 6 B 22

Légende / Legende

- Accès piétons
Toegang voor voetgangers
- Parking
- Parking vélos
Fietsuitrustingen
- Parking livraisons
Leveranciers parking
- Voiture partagée : Cambio
Autodelen: Cambio
- Vélo partagé : Villot!
Fietsdelen: Villot!
- Piste cyclable
- ICR (Itinéraire Cyclable Régional)



Avec le soutien de
Met de steun van

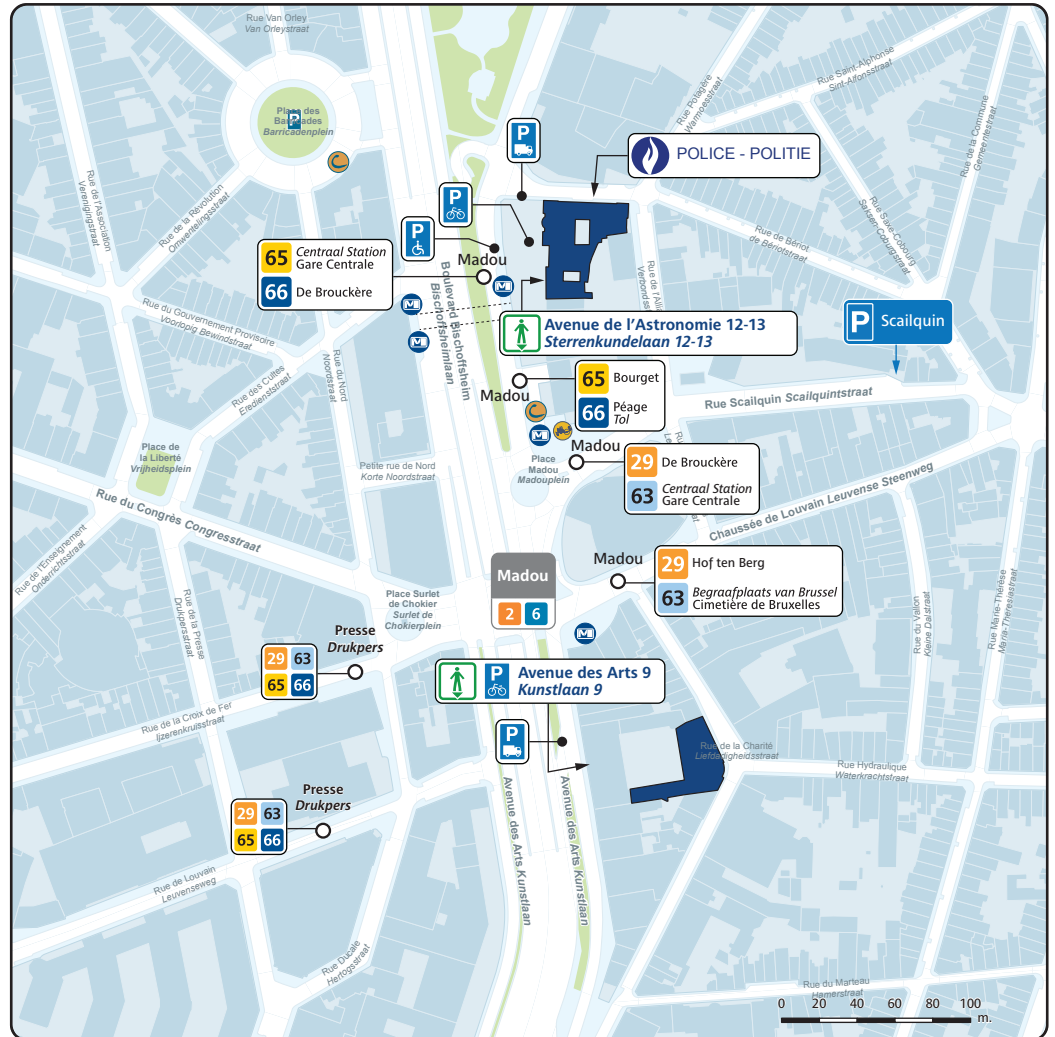
BRUXELLES MOBILITÉ
BRUSSEL MOBILITEIT
SERVICE PUBLIC RÉGIONAL DE BRUXELLES
GEWESTELIJKE OVERHEIDSDIENST BRUSSEL

Réalisé au moyen de :
Verwezenlijkt met:



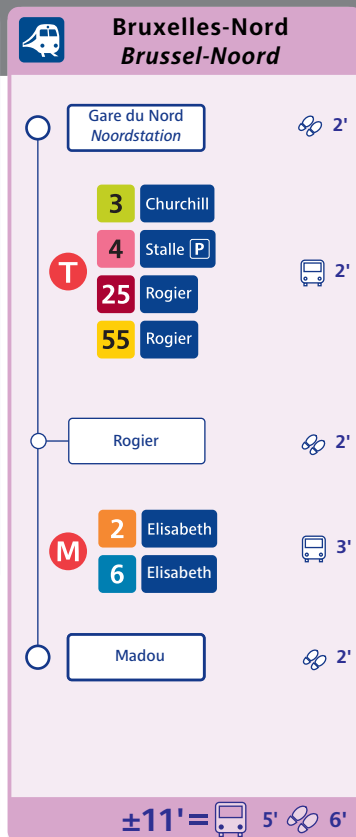
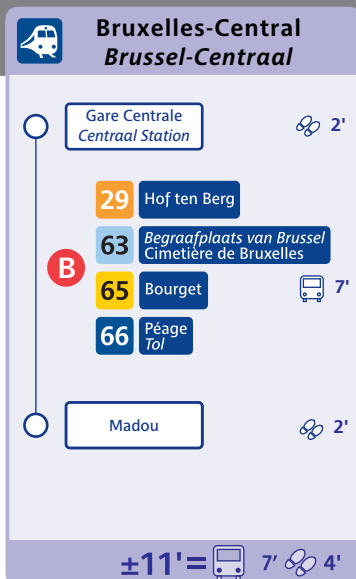
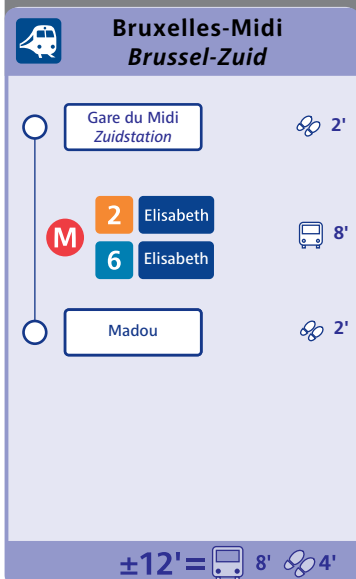
Cartographie : STIB-SMN
Cartografie: MVB-SMN

n° 119
Édition / Uitgave
05.2017
Réseau / Netwerk
03.2017





Jonction ferroviaire Nord-Midi / Noord-Zuid spoorwegverbinding



**Voiture partagée
Autodelen**

La station la plus proche est :
Het dichtstbijzijnde station is:

Madou
Avenue de l'Astronomie 1
Sterrenkundelaan 1
1210 Saint-Josse-ten-Noode
1210 Sint-Joost-ten-Noode

www.cambio.be
02 / 227 93 02

**Vélo partagé
Fietsdelen**

La station la plus proche est :
Het dichtstbijzijnde station is:

Madou
Rue Scailquinstraat
1210 Saint-Josse-ten-Noode
1210 Sint-Joost-ten-Noode

www.villo.be
078 / 05 11 10

Fréquences / Frequencies

Lignes / Lijnen		PM	C	PS
Madou				
M 2	Simonis - Elisabeth	6'30	7'30	6'30
M 6	Simonis - Roi Baudouin Simonis - Koning Boudewijn	6'30	7'30	6'30
B 29	Hof ten Berg - De Brouckère	6	10	6
B 63	Gare Centrale - Cimetière de Bruxelles Centraal Station - Begraafplaats van Brussel	6	12	6
B 65	Bourget - Gare Centrale Bourget - Centraal Station	9	15	9
B 66	Péage - De Brouckère Tol - De Brouckère	9	15	9
Arts-Loi / Kunst-Wet				
M 1	Stockel - Gare de l'Ouest Stokkel - Weststation	5	7'30	5
M 5	Erasmus - Herrmann-Debroux Erasmus - Herrmann-Debroux	5	7'30	5
B 22	Trône - Montgomery Troon - Montgomery	15	15	15
Correspondance(s) Aansluiting(en)		B 2 6		

PM = Heure de Pointe du Matin / Ochtendspits
C = Heure Creuse / Daluren
PS = Heure de Pointe du Soir / Avondspits

Attente maximum
Maximum wachttijd

Alternatives / Alternatieven

Parking de transit gratuits :
CERIA, Kraainem, Delta, Herrmann-Debroux, Roodebeek, Stalle, Reyers.

P
Gratis overstapparking:
COOVI, Kraainem, Delta, Herrmann-Debroux, Roodebeek, Stalle, Reyers.

Les ICR (Itinéraire Cyclable Régional) passent à proximité des bâtiments de l'Administration Communale. Parkings vélo sur place
Plus d'informations sur le site www.bruxellesmobilite.irisnet.be

1 2 3 4

De gebouwen van de gemeente bestuur liggen langs verschillende GFR (Gewestelijke fietsroutes). Fietsstallingen ter plaats.
Meer informatie op de website www.mobilbrussel.irisnet.be

Possibilité de prendre un taxi aux gares de **Bruxelles-Midi, Bruxelles-Central et Bruxelles-Nord** et à la Place Madou.

TAXI
Het is mogelijk een taxi te nemen aan de stations **Brussel-Zuid, Brussel-Centraal en Brussel-Noord** en aan het Madouplein.